

Annnonce de courses Drôme Village Tour

Course d'orientation Sprint

Week-end du 13 et 14 janvier 2018

Évènement ouvert à tous : petits et grands, licenciés et amateurs !

Le principe : 4 épreuves de sprint en 2 jours dans des villages de la Drôme

Samedi après-midi

- Clérieux : 14h à 15h30
- Lac de Champos : 16h

Dimanche matin

- Le Grand Serre : 9h30 à 11h30
- Anneyron : 10h30 à 12h

Tarifs

4€ la course ou 15€ les 4 courses

Inscriptions

Inscriptions en ligne sur le site

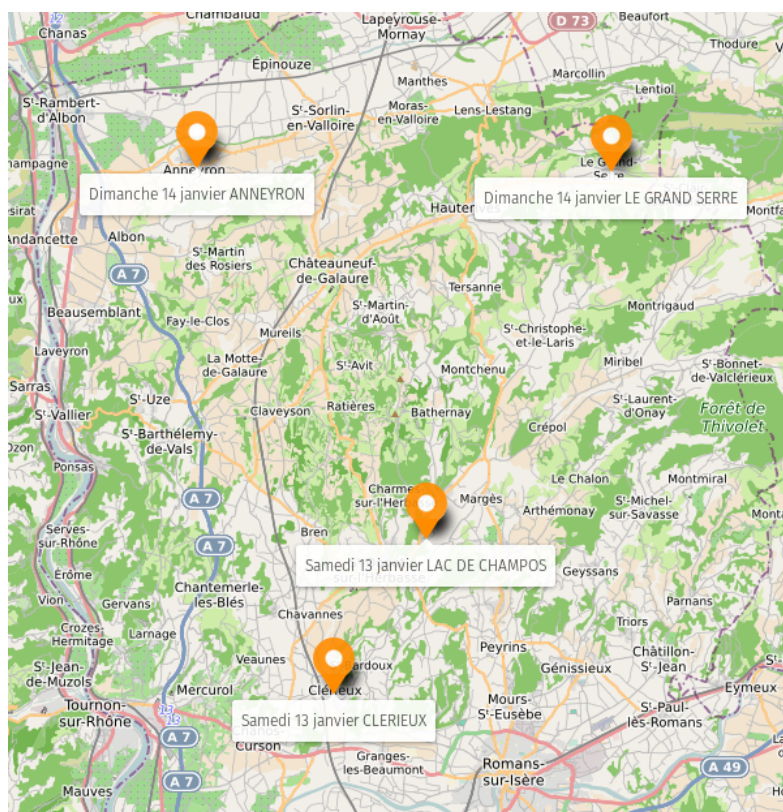
<http://dvt.croco26.fr>

avant le 10 janvier.

Possibilité d'inscriptions sur place.

Chronométrage sportident (validation des balises par une puce électronique)

Caution de 40 €/ pers pour le prêt d'une puce électronique sur place.



Hébergement

L'office du tourisme de Romans et de sa région :

<http://www.romans-tourisme.com/fr/ou-dormir/liste/>

L'office du tourisme du nord Drôme :


<http://www.pleincoeurtourisme.com/séjourner/>

Contact

coromans2604@gmail.com

Infos sur le site du CROCO : <http://dvt.croco26.fr>





Annonce de course Drôme Village Tour

Course d'orientation Sprint

Samedi 13 janvier

Étape : Clérieux

Carte

Nom : Clérieux

Relevés : 2017

Cartographie : Gautier Pelloux-Prayer

Tracés : Mathilde Carra

Echelle : 1/4000

Equidistance : 5m

Type de terrain : urbain et parc

Accès

Suivre Clérieux puis fléchage

Parking du stade : **45.073935, 4.957922**

Distance parking-accueil : 70m

Distance accueil-départ : 60m

Horaires

Départ : entre 14h00 à 15h00

Fermeture des circuits : 15h30

Circuits

→ A1 et A2 (2km environ) qui seront identiques au niveau de la difficulté mais qui permettront de fluidifier les départs

→ Un circuit C pour les plus jeunes et initiation (1km environ).

Résultats

Sur le site : <http://dvt.croco26.fr/>

dès les dernières arrivées

accompagnés des fichiers d'analyse des itinéraires.

Contact

coromans2604@gmail.com

Infos sur le site du CROCO : <http://dvt.croco26.fr>





Annonce de course Drôme Village Tour

Course d'orientation Sprint

Samedi 13 janvier

Étape : Relais au Lac de Champos

Carte

Nom : Lac de Champos

Relevés : 2017

Cartographie : Benoît Deroux

Tracés : Benoît Deroux

Echelle : 1/4000

Equidistance : 5m

Type de terrain : parc

Accès

Suivre St Donat sur l'Herbasse puis fléchage

Parking du centre aéré : **45.135734, 5.005213**

Horaires

Départ en masse : 16h

Fermeture des circuits : 17h

Circuits

- Relais à 4 coureurs
Composition : Femme, Homme, Homme, Femme
(circuits de 2km environ)
- Mini Relais à 2 coureurs : Fille Garçon
- Possibilité de Relais ou Mini Relais open avec
composition libre (1, 2, 3 ou 4 coureurs F/H)
- Possibilité de courir en solo


Résultats

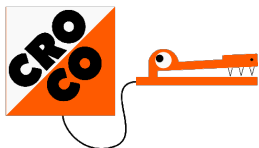
Sur le site <http://dvt.croco26.fr/>
accompagnés des fichiers d'analyse des
itinéraires

Contact

coromans2604@gmail.com

Infos sur le site du CROCO : <http://dvt.croco26.fr>





Annonce de course Drôme Village Tour

Course d'orientation Sprint

Dimanche 14 janvier

Étape : Le Grand Serre

Carte

Nom : Le Grand Serre

Relevés : 2017

Cartographie : Benoît Deroux

Tracés : Ludovic Dudoignon

Echelle : 1/4000

Equidistance : 5m

Type de terrain : urbain

Accès

Parking du stade/collège : 45.270123, 5.098094

Horaires

Départ : 9h30 à 11h

Fermeture des circuits : 11h30

Circuits

→ A1 et A2 (2km environ) à thème

→ Un circuit C pour les plus jeunes et initiation (1km environ).

Résultats

Sur le site : <http://dvt.croco26.fr/>

dès les dernières arrivées


accompagnés des fichiers d'analyse des itinéraires.

Contact

coromans2604@gmail.com

Infos sur le site du CROCO : <http://dvt.croco26.fr>





Annonce de course Drôme Village Tour

Course d'orientation Sprint

Dimanche 14 janvier

Étape : Anneyron

Carte

Nom : Anneyron

Relevés : 2017

Cartographie : Benoît Deroux

Tracés : Benoît Deroux

Echelle : 1/4000

Equidistance : 5m

Type de terrain : urbain et parc

Accès

Parking base de loisirs **45.267047, 4.886049**

Horaires

Départ : 10h30 à 11h30

Fermeture des circuits : 12h

Circuits

→ A1 et A2 (2km environ) qui seront identiques au niveau de la difficulté mais qui permettront de fluidifier les départs

→ Un circuit C pour les plus jeunes et initiation (1km environ).

Résultats

Sur le site : <http://dvt.croco26.fr/>

dès les dernières arrivées

accompagnés des fichiers d'analyse des itinéraires.

La course sera suivie de l'inauguration de l'espace ESO de la ville d'Anneyron.

Contact

coromans2604@gmail.com

Infos sur le site du CROCO : <http://dvt.croco26.fr>

