

Annonce Drôme Village Tour

Entraînements à la Course d'orientation urbaine

Week-end du 11 et 12 janvier 2020

Évènement ouvert à tous : petits et grands, licenciés et amateurs !

Le principe : 4 sprints en 2 jours dans des villages de la Drôme

Samedi 11 janvier après-midi

- Alixan : 14h à 15h
- Marches : 15h à 16h30

Dimanche matin

- St-Donat-sur-l'Herbasse : 9h30 à 10h30
- Peyrins : 10h30 à 12h

Tarifs

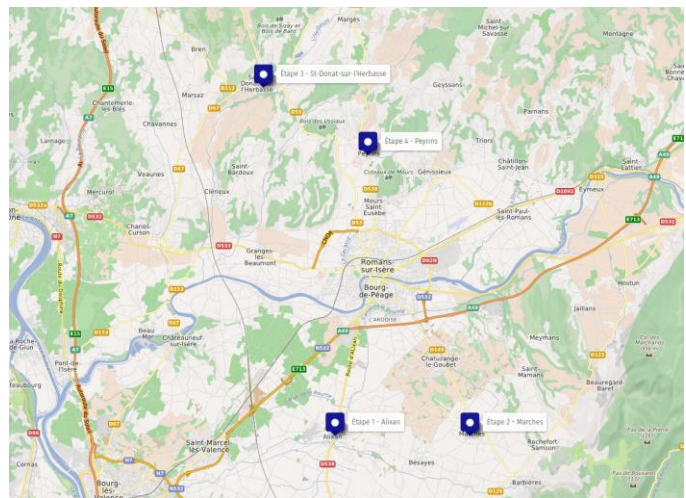
5€ par village ou 18€ les 4 villages

Inscriptions

Inscriptions en ligne sur le site

<http://dvt.croco26.fr/> avant le 10 janvier.

Possibilité d'inscriptions sur place dans la limite des cartes disponibles.



Caution de 40 €/pers pour le prêt d'une puce électronique sur place.

Hébergement

L'office du tourisme de Romans et de sa région :

<http://www.romans-tourisme.com/fr/ou-dormir/liste/>

L'office du tourisme du Royans Vercors :

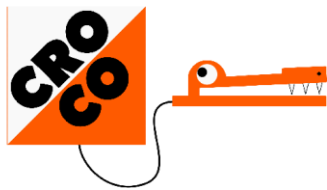
<https://www.vercors-drome.com/fr/>

Contact

Par mail : coromans2604@gmail.com

Sur facebook : <https://www.facebook.com/croco2604>

Infos sur le site du CROCO : <http://dvt.croco26.fr/>



Annonce Drôme Village Tour

Course d'orientation Sprint

Samedi 11 janvier

Étape 1 : Alixan

Carte

Nom : Alixan

Relevés : 2012, mise à jour 2019

Cartographie : B. Deroux et B. Mercier

Tracés : B. Deroux

Échelle : 1/4000ème

Équidistance : 2,5 m

Type de terrain : urbain

Accès

Suivre centre village

Parking salle des fêtes - Stade

Horaires

Départ : entre 14h00 à 15h00

Fermeture des circuits : 15h30

Circuits

- A1 et A2 (2km à vol d'oiseau, 3.5km réels environ) qui seront identiques au niveau de la difficulté mais qui permettront de fluidifier les départs

- Un circuit C pour les plus jeunes et initiation (1km à vol d'oiseau, 1.8km réels environ).

Analyses des itinéraires

Sur le site : <http://dvt.croco26.fr/>
dès les dernières arrivées

Contact

Par mail : coromans2604@gmail.com

Sur facebook : <https://www.facebook.com/croco2604>

Infos sur le site du CROCO : <http://dvt.croco26.fr/>



Annonce Drôme Village Tour

Course d'orientation Sprint

Samedi 11 janvier

Étape 2 : Marches

Carte

Nom : Marches

Relevés : 2019

Cartographie : J. Pain et B. Deroux

Tracés : M. Carra

Échelle : 1/4000ème

Équidistance : 2,5 m

Type de terrain : urbain

Accès

Suivre centre village

Parking de l'église, place centrale du village

Horaires

Départ : entre 15h00 à 16h30

Fermeture des circuits : 17h00

Circuits

- A1 et A2 (2km à vol d'oiseau, 3.5km réels environ) qui seront identiques au niveau de la difficulté mais qui permettront de fluidifier les départs
- Un circuit C pour les plus jeunes et initiation (1km à vol d'oiseau, 1.8km réels environ).

Analyses des itinéraires

Sur le site : <http://dvt.croco26.fr/>
dès les dernières arrivées

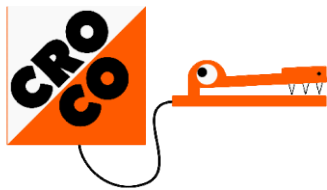
Contact

Par mail : coromans2604@gmail.com

Sur facebook : <https://www.facebook.com/croco2604>

Infos sur le site du CROCO : <http://dvt.croco26.fr/>

Il y aura une buvette sur cette épreuve (bière, vin chaud, jus de pomme chaud) !



Annonce Drôme Village Tour

Course d'orientation Sprint

Dimanche 12 janvier

Étape 3 : Saint-Donat-sur-l'Herbasse

Carte

Nom : Saint-Donat

Relevés : B. Deroux

Cartographie : maj 2019

Tracés : G. Pelloux-Prayer

Échelle : 1/4000ème

Équidistance : 5 m

Type de terrain : urbain

Accès

Accueil et parking MJC Pays de l'Herbasse

Horaires

Départ : 9h30 à 10h30

Fermeture des circuits : 11h

Circuits

- A1 et A2 (2km à vol d'oiseau, 3.5km réels environ) qui seront identiques au niveau de la difficulté mais qui permettront de fluidifier les départs
- Un circuit C pour les plus jeunes et initiation (1km à vol d'oiseau, 1.8km réels environ).

Analyses des itinéraires

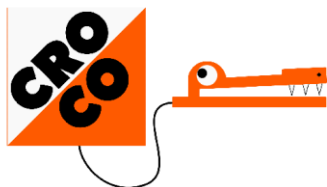
Sur le site : <http://dvt.croco26.fr/>
dès les dernières arrivées

Contact

Par mail : coromans2604@gmail.com

Sur facebook : <https://www.facebook.com/croco2604>

Infos sur le site du CROCO : <http://dvt.croco26.fr/>



Annonce Drôme Village Tour

Course d'orientation Sprint

Dimanche 12 janvier

Étape 4 : Peyrins

Carte

Nom : Peyrins
Relevés : 2019
Cartographie : R.Gransart
Tracés : B. Deroux

Échelle : 1/4000ème
Équidistance : 2,5 m
Type de terrain : urbain

Accès

Accueil et parking
du restaurant l'Escoffine direction Romans

Horaires

Départ : 10h30 à 12h00
Fermeture des circuits : 12h30

Circuits

- A1 et A2 (2km à vol d'oiseau, 3.5km réels environ) qui seront identiques au niveau de la difficulté mais qui permettront de fluidifier les départs
- Un circuit C pour les plus jeunes et initiation (1km à vol d'oiseau, 1.8km réels environ).

Analyses des itinéraires

Sur le site : <http://dvt.croco26.fr/>
dès les dernières arrivées

Contact

Par mail : coromans2604@gmail.com
Sur facebook : <https://www.facebook.com/croco2604>
Infos sur le site du CROCO : <http://dvt.croco26.fr/>

